
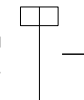
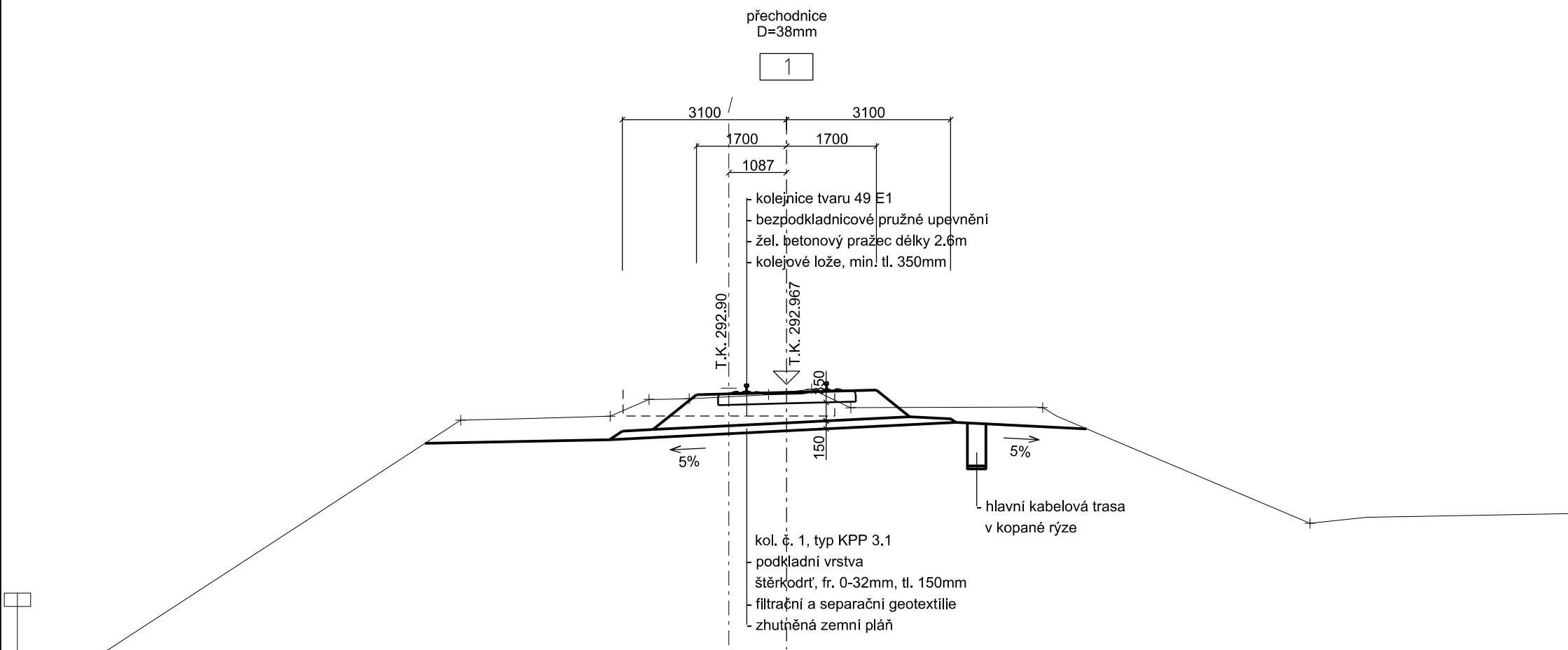


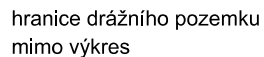
SOUŘADNICOVÝ S-JTSK, VÝŠKOVÝ SYSTÉM BpV

OBJEDNATEL:  SŽDC SPRÁVA ŽELEZNIČNÍ DOPRAVNÍ CESTY, s.o. DLÁŽDĚNÁ 1003/7 110 00 PRAHA 1 - NOVÉ MĚSTO		ZHOTOVITEL:  AF-CITYPLAN s.r.o. MAGISTRŮ 1275/13 140 00 PRAHA 4 - MICHLE tel.: +420 277 005 500 www.af-cityplan.cz		
HLAVNÍ INŽENÝR PROJEKTU:  Ing. VLADISLAV ŠEFL	ZODPOVĚDNÝ PROJEKTANT:  Ing. ALEŠ SVOBODA	VYPRACOVAL:  Ing. VOJTĚCH JANKŮ	KONTOLOVAL:  Ing. VLADISLAV ŠEFL	
NÁZEV PROJEKTU: REKONSTRUKCE ŽST CHRASTAVA				
ČÁST:	ŽELEZNIČNÍ SVRŠEK A SPODEK			
STAVEBNÍ OBJEKT:	SO 52-10-01 ŽST CHRASTAVA, ŽELEZNIČNÍ SVRŠEK SO 52-11-01 ŽST CHRASTAVA, ŽELEZNIČNÍ SPODEK SO 52-15-01 ŽST CHRASTAVA, VÝSTROJ A ZNAČENÍ TRATI			
PŘÍLOHA:	CHARAKTERISTICKÉ PŘÍČNÉ ŘEZY			
KRAJ:	LIBERECKÝ KRAJ	ČÁST: D.2.1.1	ČÍSLO OBJEKTU:	ČÍSLO PŘÍLOHY: 4
DATUM:	6/2019			
STUPEŇ:	DUR			
MĚŘÍTKO:	1 : 100			
Č. ZAKÁZKY:	2017/0097			



CHARAKTERISTICKÝ PŘÍČNÝ ŘEZ km 9.900





5 R=1024m
D=63mm

1 R=480m
D=70mm

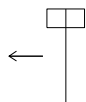
5

1

přímá
D=0mm

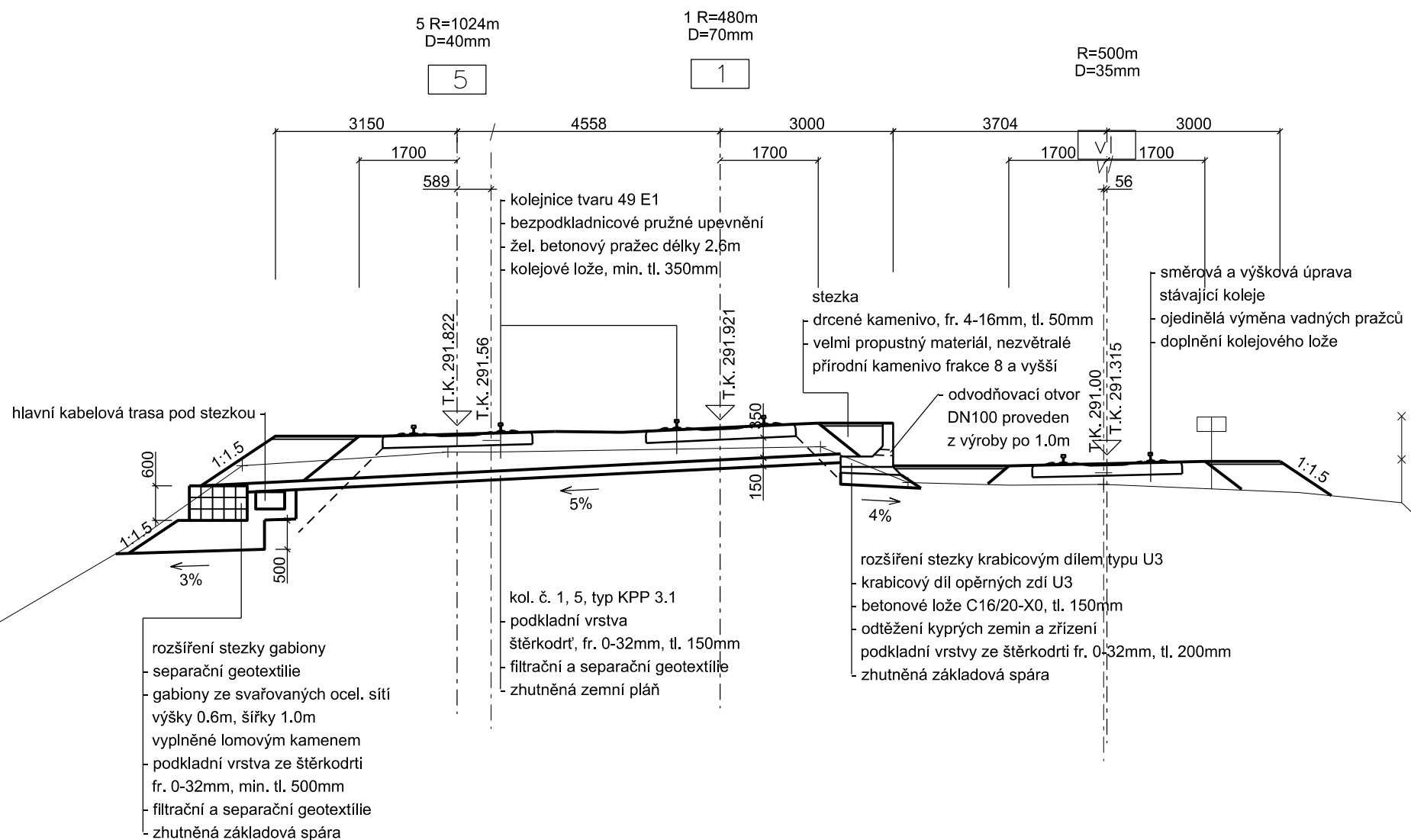


sr. rov. 284.000m Bpv



hranice drážního pozemku
mimo výkres

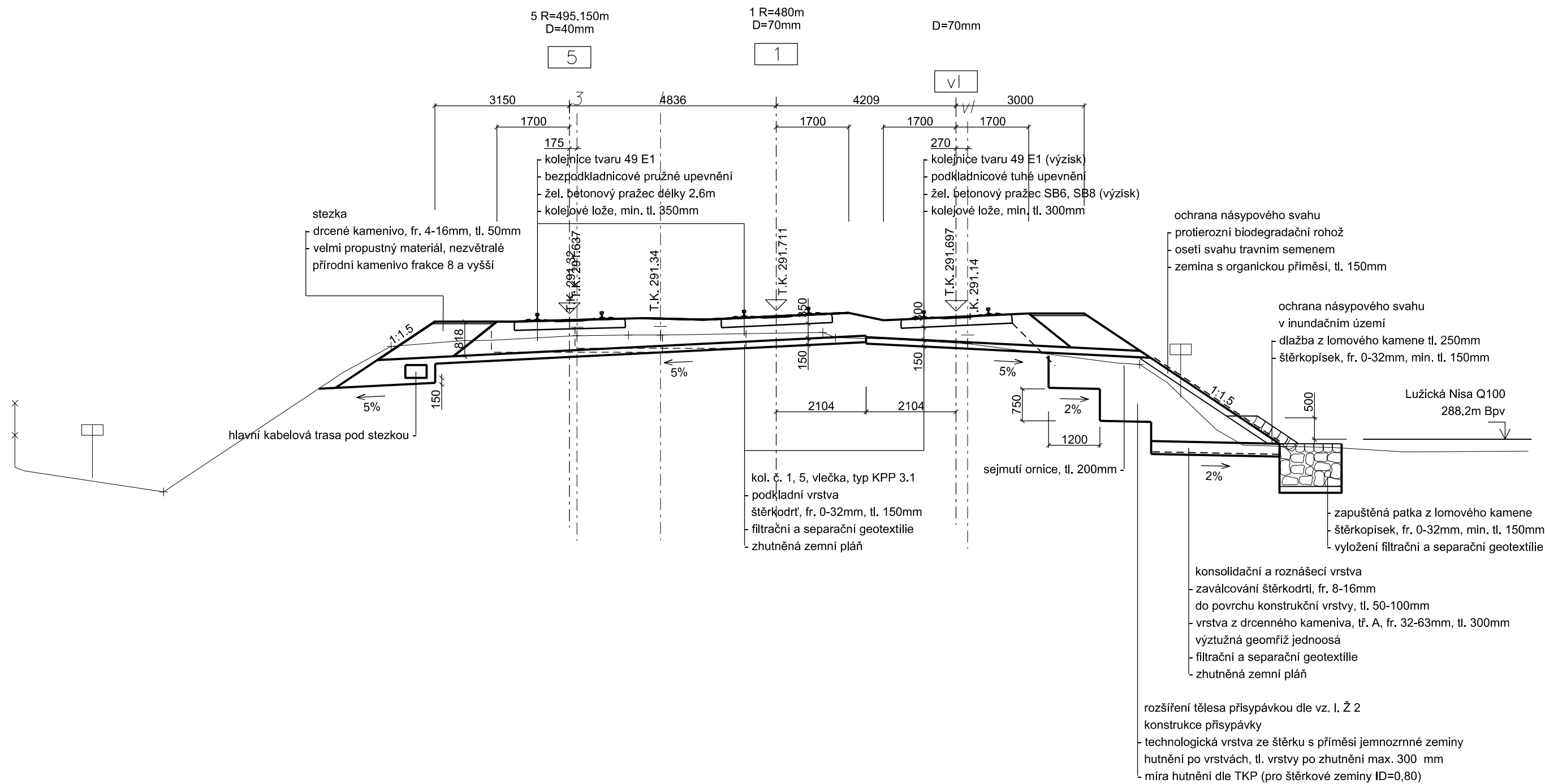
CHARAKTERISTICKÝ PŘÍČNÝ ŘEZ km 10.025



P.2a

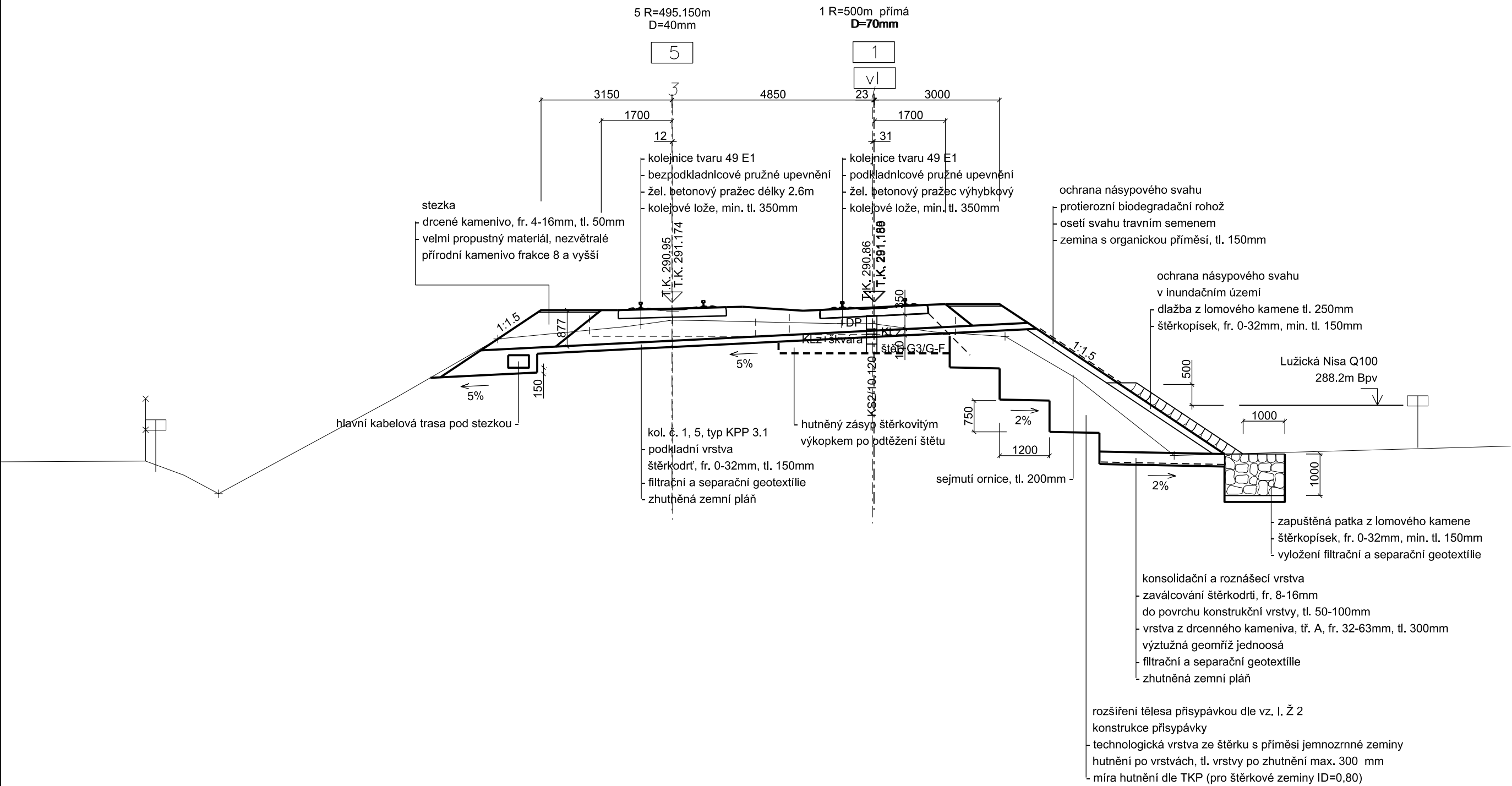
sr. rov. 284.000m Bpv

CHARAKTERISTICKÝ PŘÍČNÝ ŘEZ km 10.050



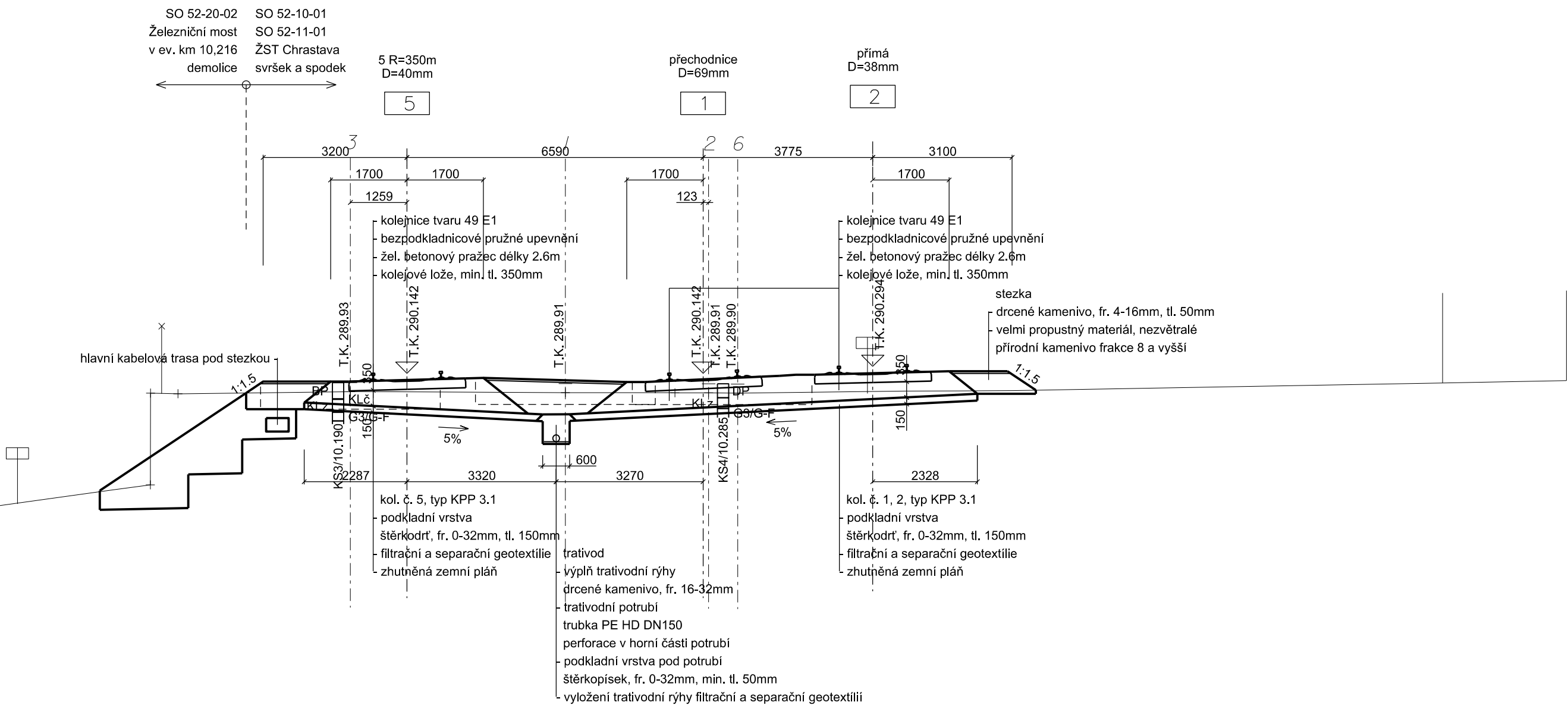
sr. rov. 278.000m Bpv

CHARAKTERISTICKÝ PŘÍČNÝ ŘEZ km 10.113

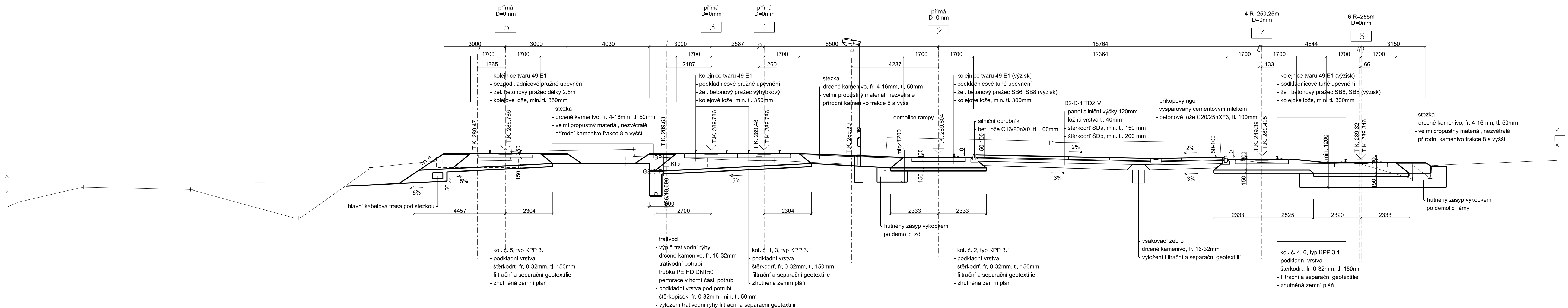


sr. rov. 277.000m Bpv

CHARAKTERISTICKÝ PŘÍČNÝ ŘEZ km 10.238

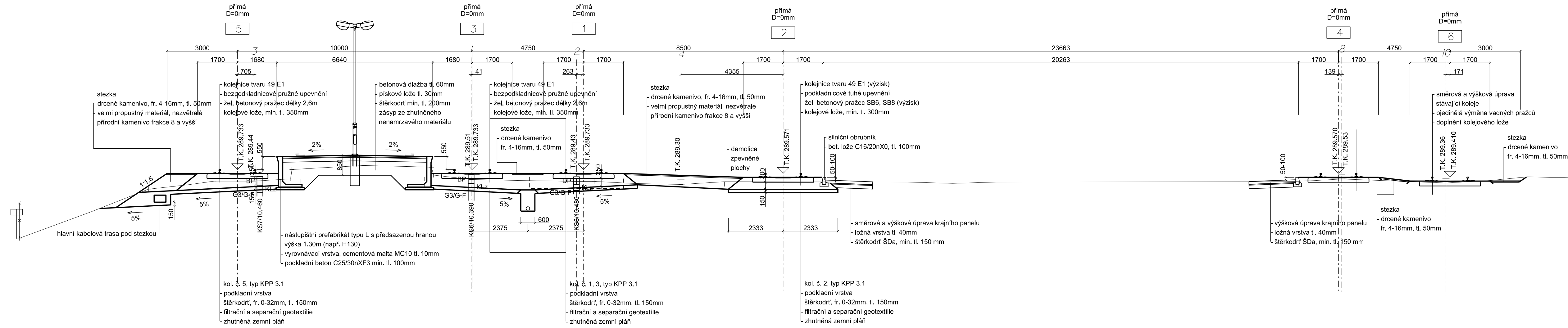


CHARAKTERISTICKÝ PŘÍČNÝ ŘEZ km 10.350



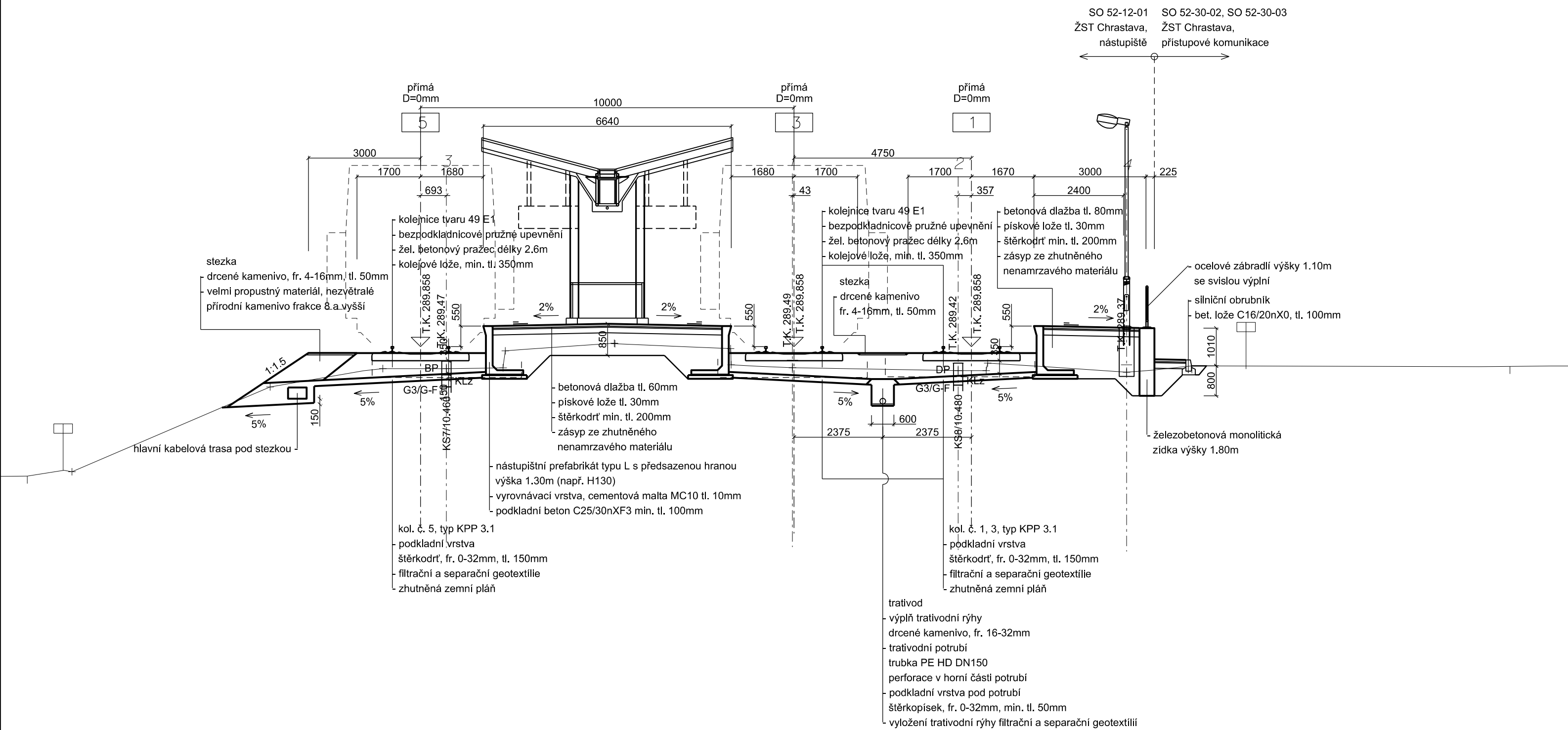
sr. rov. 279.000m Bpv

CHARAKTERISTICKÝ PŘÍČNÝ ŘEZ km 10.425



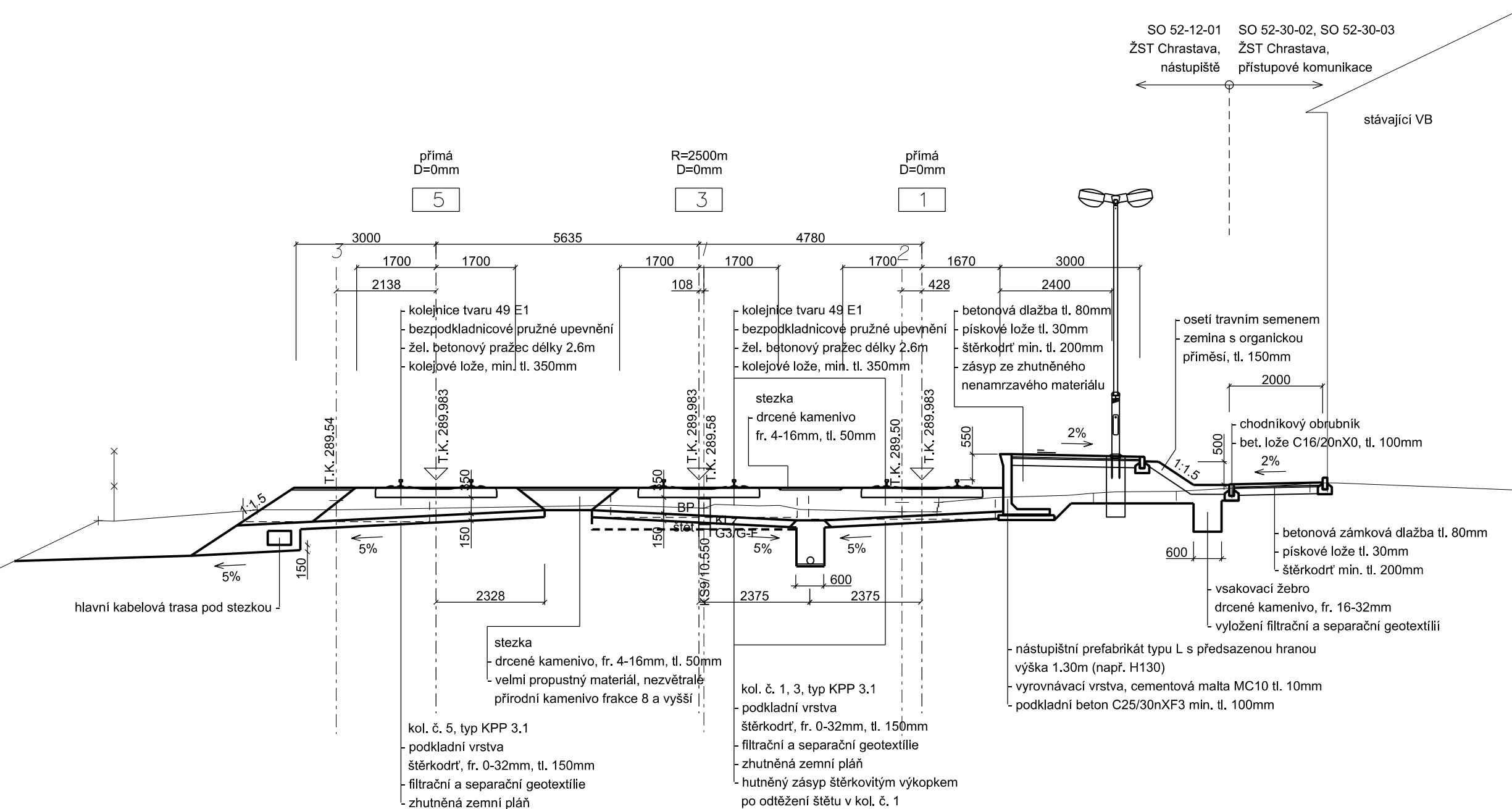
sr. rov. 279.000m BpV

CHARAKTERISTICKÝ PŘÍČNÝ ŘEZ km 10.488



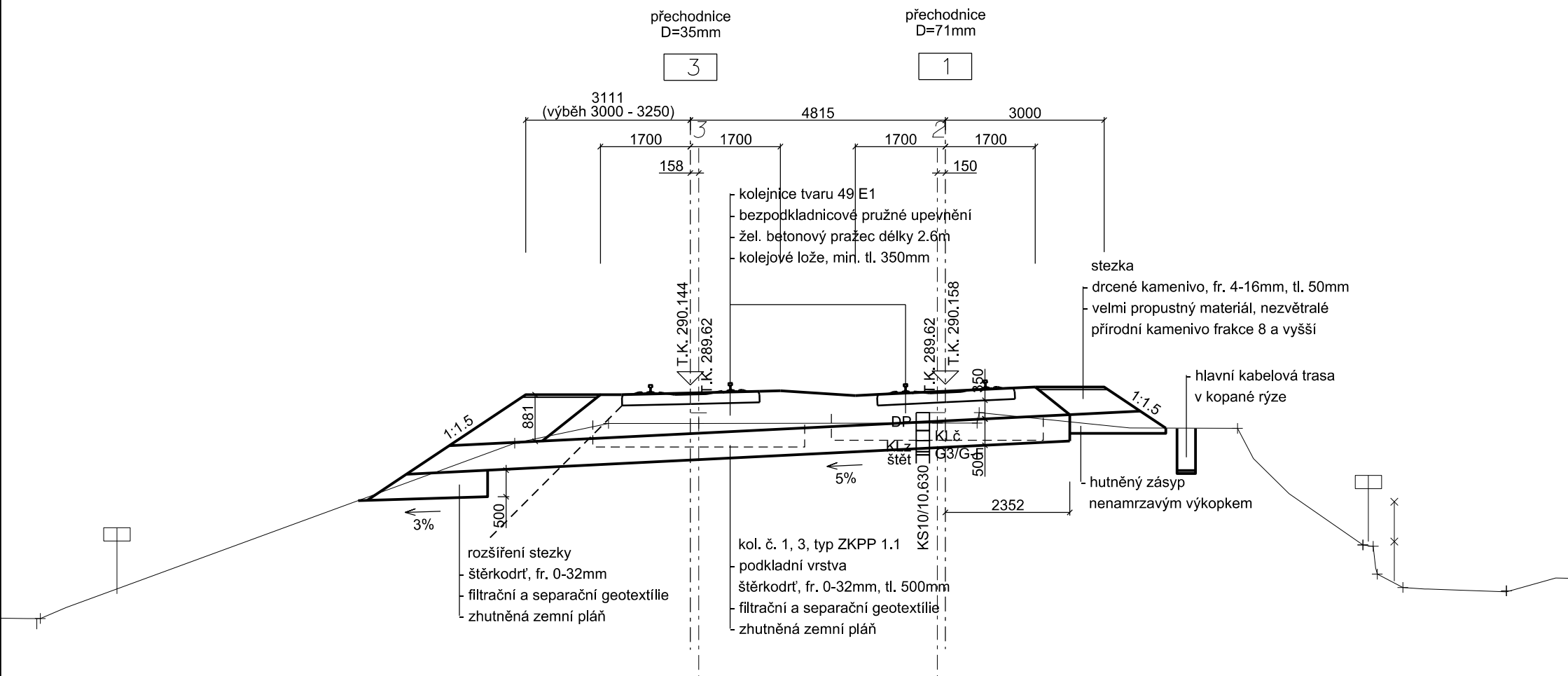
sr. rov. 278.000m Bpv

CHARAKTERISTICKÝ PŘÍČNÝ ŘEZ km 10.550



sr. rov. 278.000m Bpv

CHARAKTERISTICKÝ PŘÍČNÝ ŘEZ km 10.638



P.10

sr. rov. 282.000m Bpv

1 R=425m
D=80mm

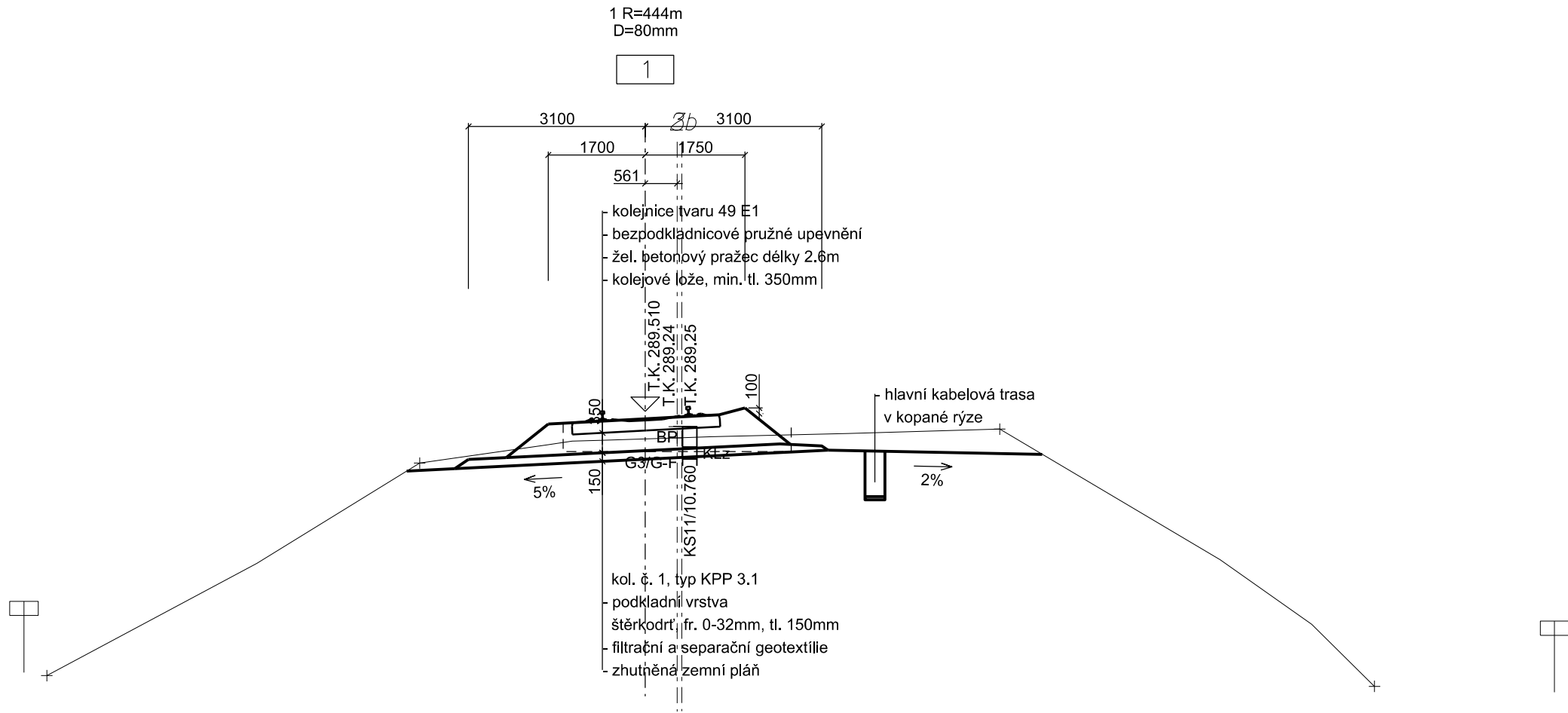
3

1

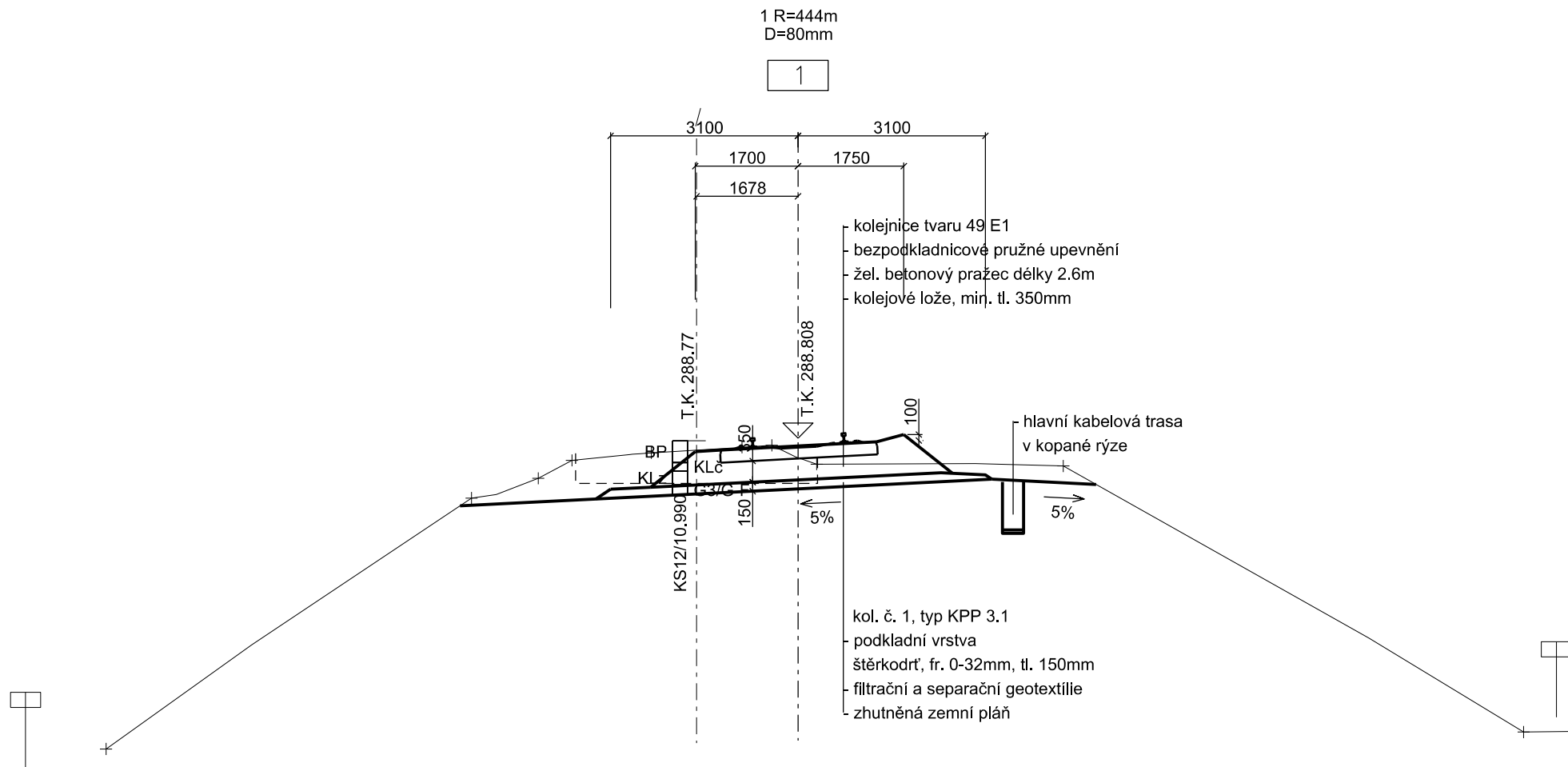


sr. rov. 281.000m Bpv

CHARAKTERISTICKÝ PŘÍČNÝ ŘEZ km 10.800



CHARAKTERISTICKÝ PŘÍČNÝ ŘEZ km 10.975



P.13

sr. rov. 281.000m Bpv